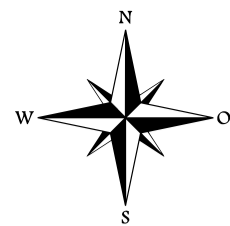
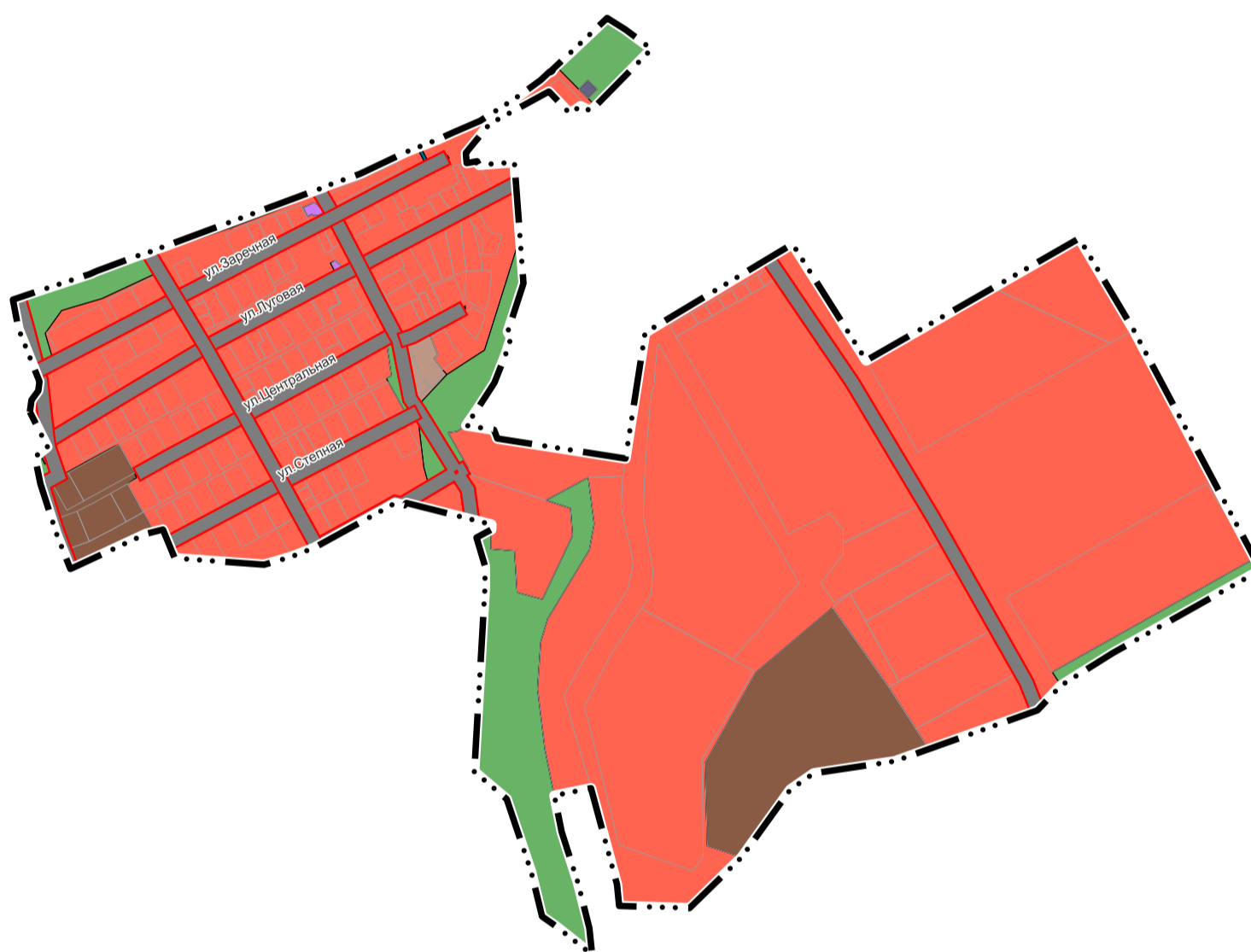




ВНЕСЕНИЕ ИЗМЕНЕНИЙ В ГЕНЕРАЛЬНЫЙ ПЛАН КРАСНОЯРСКОГО МУНИЦИПАЛЬНОГО ОБРАЗОВАНИЯ
ЭНГЕЛЬСКОГО МУНИЦИПАЛЬНОГО РАЙОНА САРАТОВСКОЙ ОБЛАСТИ
КАРТА ПЛАНИРУЕМОГО РАЗМЕЩЕНИЯ ОБЪЕКТОВ МЕСТНОГО ЗНАЧЕНИЯ. ПОСЕЛОК МАЛАЯ ТОПОЛЕВКА.
М 1:10000




Приложение № 23
к Приказу министерства строительства
и жилищно-коммунального хозяйства
Саратовской области
от 4 мая 2026 года № 273



УСЛОВНЫЕ ОБОЗНАЧЕНИЯ

сущ.	реконстр.	Наименование
ГРАНИЦЫ ЕДИНИЦ АДМИНИСТРАТИВНО-ТЕРРИТОРИАЛЬНОГО ДЕЛЕНИЯ РОССИЙСКОЙ ФЕДЕРАЦИИ		
— · · · · ·		Граница населенного пункта
ФУНКЦИОНАЛЬНЫЕ ЗОНЫ		
		Жилые зоны
		Зона специализированной общественной застройки
		Производственная зона
		Коммунально-складская зона
		Зона инженерной инфраструктуры
		Зона транспортной инфраструктуры
		Производственная зона сельскохозяйственных предприятий
		Зона озелененных территорий специального назначения
		Зона акваторий
ОБЪЕКТЫ ТРАНСПОРТНОЙ ИНФРАСТРУКТУРЫ		
УЛИЧНО-ДОРОЖНАЯ СЕТЬ СЕЛЬСКОГО НАСЕЛЕННОГО ПУНКТА		
		Улицы в жилой застройке
ПОВЕРХНОСТНЫЕ ВОДНЫЕ ОБЪЕКТЫ		
		Водоток (река, ручей, канал)
		Водоем (озеро, пруд, обводненный карьер, водохранилище)
		Границы земельных участков, стоящих на кадастровом учете



Государственный контракт №01602000009250000170001					
Внесение изменений в генеральный план Красноярского муниципального образования Энгельсского муниципального района Саратовской области					
Изм.	Кол.уч.	Лист	№ док.	Подп.	Дата
Директор			Крещениников К.И.		2025
Рук. отдела			Савинкова Д.С.		2025
Рук. проекта			Акмалетдинов С.А.		2025
Разработчик			Лукманова А.Л.		2025
Генеральный план				Стадия	Лист
				ГП	1.2
				Листов	45
Карта планируемого размещения объектов местного значения. Поселок Малая Тополевка.				ООО "ПР"	